


**GOBIERNO DEL ESTADO DE MÉXICO**  
SECRETARÍA DE DESARROLLO URBANO Y OBRA

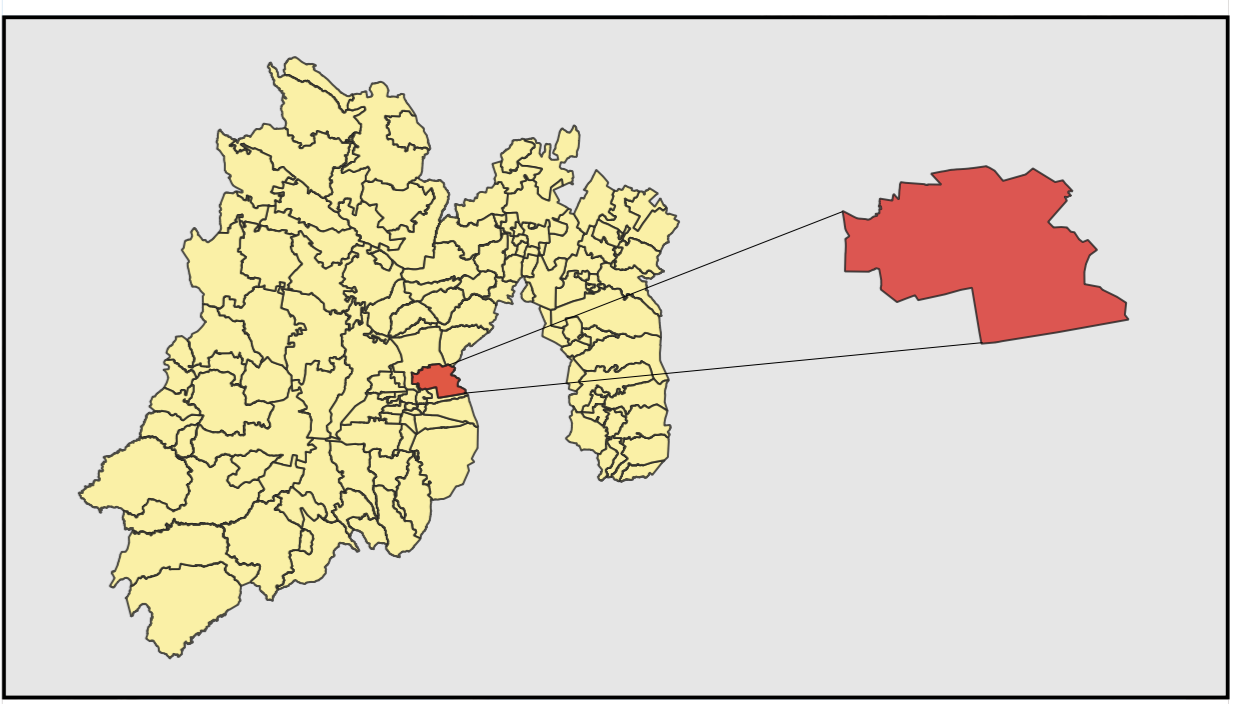


**PLAN MUNICIPAL DE DESARROLLO URBANO**  
H. AYUNTAMIENTO DE OCOYOACAC



**D-21**

**MAPA DE POLÍTICA AMBIENTAL DEL POETEM**



**SIMBOLOGÍA BÁSICA**

- Colindancias Municipales
- Limite Municipal
- Polígono de Plan Parcial de Competencia Estatal
- Localidades Rurales
- Localidades Urbanas
- Gasolineras
- Minas
- Calles
- Via Férrea
- Línea de Transmisión
- Línea de Comunicación
- Acueducto
- Canales
- Corrientes de Agua
  - Intermitente
  - Perenne
- Validades
  - Regional
  - Primaria
  - Secundaria
- Cuerpos de Agua
- Zona Arqueológica
- Traza Urbana
- Equipamiento Deportivo
- Áreas Naturales Protegidas
  - Área de Protección de Flora y Fauna
  - Ciénegas del Lerma
  - Parque Nacional Insurgente Miguel Hidalgo y Costilla La Marquesa
  - Parque Estatal denominado Santuario del Agua y Forestal Subsecuente Tributaria Río San Lorenzo
  - Parque Ecológico, Turístico y Recreativo Zempoala La Bufo, denominado Parque Otomí - México

**SIMBOLOGÍA TEMÁTICA**

**Unidades Ecológicas y Criterios de Regulación del Ordenamiento Ecológico del Territorio del Estado de México**

Criterios de Regulación	No. de Unidad Ecológica
Ag-4-671 - (109-131, 170-173, 187, 189, 190, 195)	1
An-5-163 - (82-108)	3
An-5-267 - (82-108)	4
An-5-275 - (82-108)	4
An-5-276 - (82-108)	4
An-5-305 - (82-108)	4
An-5-330 - (82-108)	4
An-5-415 - (82-108)	4
An-5-472 - (82-108)	4
Fo-3-637 - (143-185, 170-178, 185, 196, 201-205)	3
Fo-4-269 - (143-185, 170-178, 185, 196, 201-205)	3
Fo-4-272 - (143-185, 170-178, 185, 196, 201-205)	3
Fo-4-296 - (143-185, 170-178, 185, 196, 201-205)	3
Fo-4-317 - (143-185, 170-178, 185, 196, 201-205)	3

**Uso predominante**


- Ag: Agricultura
- An: Área Natural Protegida
- Fo: Forestal

**Frabilidad Ambiental**

- 3: Medio
- 4: Alto
- 5: Muy Alto

*\*NOTA: Los criterios de regulación de cada unidad ecológica se encuentran disponibles en la Actualización del Modelo de Ordenamiento Ecológico del Territorio del Estado de México, (2006). Disponible en: <https://dgoia.edomex.gob.mx/ordenamientos>, decretados.*

**1:30,000**



**JUNIO 2023**

Coordenada: ITR92\_UTM\_Zona\_14N  
Proyección: UTM  
Datum: ITR92  
Unidades: Metros (m)  
Equidistancia: 20m

**DATOS DE APROBACIÓN Y PUBLICACIÓN**

EL PRESENTE PLANO FORMA PARTE INTEGRANTE DEL PLAN MUNICIPAL DE DESARROLLO URBANO DEL MUNICIPIO DE OCOYOACAC, ESTADO DE MÉXICO, APROBADO POR EL CABILDO MUNICIPAL DE FECHA \_\_\_\_\_ DE \_\_\_\_\_ DEL \_\_\_\_\_, CONTANDO CON EL DICTAMEN DE CONGRUENCIA DE FECHA \_\_\_\_\_ Y PUBLICADO EN LA GACETA DEL GOBIERNO DEL ESTADO DE MÉXICO DEL \_\_\_\_\_ DEL \_\_\_\_\_, E INSCRITO EN EL SISTEMA ESTATAL DE INFORMACIÓN DEL DESARROLLO URBANO CON FECHA \_\_\_\_\_ DEL \_\_\_\_\_.

INSCRIPCIÓN EN EL INSTITUTO DE LA FUNCIÓN REGISTRAL DEL ESTADO DE MÉXICO.

E. C. \_\_\_\_\_ REGISTRADOR DEL INSTITUTO DE LA FUNCIÓN REGISTRAL DEL ESTADO DE MÉXICO ASIGNADO A LA OFICINA REGISTRAL DE \_\_\_\_\_ ESTADO DE MÉXICO, CERTIFICA QUE EL PRESENTE PLANO CON CLAVE \_\_\_\_\_ QUEDÓ INSCRITO BAJO LA PARTIDA No. \_\_\_\_\_ LIBRO \_\_\_\_\_ SECCIÓN \_\_\_\_\_ DEL INSTITUTO DE LA FUNCIÓN PÚBLICA REGISTRAL DEL ESTADO DE MÉXICO CON FECHA \_\_\_\_\_ DEL \_\_\_\_\_.

NOMBRE	FECHA	SELLO

**FUENTE**

Conjunto de datos vectoriales tomado de las Cartas Topográficas E14A38, E14A39, E14A48 y E14A49, INEGI. Datos geográficos de la Red Nacional de Caminos. Datos del Directorio Estadístico Nacional de Unidades Económicas, 2020; Sistema para la Consulta de Información Catastral (SINCEI), 2020; e Instituto de Información e Investigación Geográfica, Estadística y Catastral del Estado de México (IGEDEM), 2020. Información relacionada a las Unidades Ecológicas y Criterios de Regulación retomada de la Actualización del Modelo de Ordenamiento Ecológico del Territorio del Estado de México, (2006). Los tonos de edición se tomaron del Catálogo de símbolos y sus especificaciones para las Cartas Topográficas, INEGI. Para la representación sombreada del relieve corresponde al Modelo Digital de Elevación.